

**Signaturenkatalog
VBORIS Rheinland-Pfalz**

(VBORIS-SK RP)

auf Basis der GeoInfoDok 6.0

Ministerium des Innern und für Sport

Stand: Mai 2023

Inhaltsverzeichnis 1

Teil A: Vorbemerkungen Teil A Seite 1

- 1 Allgemeines Teil A Seite 1
- 2 Bodenrichtwertkarte..... Teil A Seite 1

Teil B: Landesspezifische Signaturenbibliothek..... Teil B Seite 1

Teil C: Landesspezifische Präsentation Teil C Seite 1

- 1.1 Ausgabekopf..... Teil C Seite 1
- 1.2 Bodenrichtwertkarte..... Teil C Seite 2

Teil A: Vorbemerkungen

1. Allgemeines


Der VBORIS-Signaturenkatalog Rheinland-Pfalz (VBORIS-SK RP) enthält Regelungen zur Präsentation der VBORIS-Bestandsdaten für die Auszüge aus den Bodenrichtwertinformationen (Präsentationsausgaben). Im VBORIS-SK RP beginnen alle landesspezifischen Signatur- und Positionierungsnummern mit der Kennung RP.


Die Beschreibung der Bodenrichtwerte (Signaturnummer RP4124) ist im Regelmaßstab 1:1000 in der Schriftgröße 12pt zu präsentieren. Es wird empfohlen, in der Präsentation die Schriftgröße der Bodenrichtwertbeschreibung den Maßstäben anzupassen (zum Beispiel: 1:1000 und größer in Schriftgröße 12pt, 1:1001 bis 1:5000 in Schriftgröße 10pt, 1:5001 bis 1:25000 in Schriftgröße 8pt).


2. Bodenrichtwertkarte


Die Bodenrichtwertkarte kann wahlweise zwischen DIN A4 bis DIN A0 sowohl im Hoch- oder Querformat in beliebigen Maßstäben ausgegeben werden.

Teil B: Landesspezifische Signaturenbibliothek

Bodenrichtwert für Bauflächen		Signaturnummer: RP2750
Bild:		
		
Darstellungspriorität:	760	
Flächenfarbe:	Magenta – 0 – 20 – 0 – 0	
Randlinie – Abschluss:	Abgeschnitten	
Randlinie – Breite:	100	
Randlinie – Farbe:	Magenta – 0 – 50 – 0 – 0	
Randlinie – Scheitel:	Spitz	


Bodenrichtwert für Land- und Forstwirtschaftsfläche		Signaturnummer: RP1751
Bild:		
		
Darstellungspriorität:	750	
Flächenfarbe:	Grün – 15 – 0 – 15 – 0	
Randlinie – Abschluss:	Abgeschnitten	
Randlinie – Breite:	100	
Randlinie – Farbe:	Grün – 50 – 0 – 50 – 30	
Randlinie – Scheitel:	Spitz	

Verfahren nach BauGB		Signaturnummer: RP1752
Bild:		
		
Darstellungspriorität:	770	
Flächenfarbe:	Keine Flächenfüllung	
Randlinie – Abschluss:	Abgeschnitten	
Randlinie – Breite:	100	
Randlinie – Farbe:	Magenta – 0 – 100 – 0 – 0	



Schriftformat F 12 blau		Signaturnummer: RP4124
Bild:		
		
Darstellungspriorität:	780	
Schriftart:	Arial	
Schriftstil:	Fett	
Schriftgrad:	12 pt	
Schriftfarbe:	Blau – 75 – 25 – 0 – 25	
Trennstrich	0.05 mm	

Teil C: Landesspezifische Präsentation

1.1 Ausgabekopf

Ableitungsregel	Präsentation
<p>Behördenlogo (Hier beispielhaft das Landeslogo, wenn Geschäftsstelle bei der Vermessungs- und Katasterverwaltung sitzt, sonst Logo der jeweiligen Stadtverwaltung)</p> <p style="text-align: right;">→ RP3001 (DIN A4)</p>	
<p>Bezeichnung der Behörde, in der die Geschäftsstelle ihren Sitz hat</p> <p>→ „VERMESSUNGS- UND KATASTERAMT “ 73011 [BEZ]</p> <p style="text-align: right;">→ RP4083 (DIN A4)</p>	<p style="text-align: center;">VERMESSUNGS- UND KATASTERAMT MUSTERREGION</p> <p style="text-align: center;">VERMESSUNGS- UND KATASTERAMT MUSTERREGION</p>
<p>Bezeichnung Gutachterausschuss und Geschäftsstelle</p> <p>→ „Gutachterausschuss für Grundstückswerte für den Bereich“ BRW01 [GABE] „Geschäftsstelle “</p> <p style="text-align: right;">→ RP4082</p>	<p style="text-align: center;">Gutachterausschuss für Grundstückswerte für den Bereich Musterregion Geschäftsstelle</p>
<p>Anschrift der Geschäftsstelle</p> <p>→ Anschrift der Geschäftsstelle</p> <p style="text-align: right;">→ RP4082</p>	<p style="text-align: center;">Musterweg 1 55555 Musterstadt</p>

1.2 Bodenrichtwertkarte

Ableitungsregel	Präsentation
<p>Bauerwartungsland, Rohbauland, baureifes Land</p> <p>BRW01 [+]</p> <p>^ BRW01 ENTW = E ∨ R ∨ B → RP2750</p> <p>^ 02341- BRW01 [+] → RP4124</p> <p>^ 02341 ART = BRW → BRW01 [BRW] „€/m²“ ←</p> <p>BRW01 [BNUM]</p>	
<p>Fläche der Land- und Forstwirtschaft</p> <p>BRW01 [+] → RP1751</p> <p>^ BRW01 ENTW = LF → RP4124</p> <p>^ 02341- BRW01 [+] → BRW01 [BRW] „€/m²“ ←</p> <p>^ 02341 ART = BRW → BRW01 [BNUM]</p>	
<p>Verfahren</p> <p>BRW08 [+] → RP1752</p>	